



**ОБЩЕСТВО С ОГРАНИЧЕННОЙ
ОТВЕТСТВЕННОСТЬЮ
«ЦЕНТР УНИВЕРСАЛПРОЕКТ»**

Выписка из реестра членов саморегулируемой организации №256 от 16 июля 2021г.
Саморегулируемая организация, основанная на членстве лиц, осуществляющих подготовку проектной документации Ассоциация «СРО «ВГАСУ-проект» 394061, Воронежская область, г.Воронеж, проспект Труда, д.4а, <http://www.sro-proekt.ru>
Регистрационный номер в государственном реестре саморегулируемых организаций СРО-П-078-14122009 Регистрация: №117 от 19.04.2010

Проект межевания территории

Материалы по обоснованию проекта межевания территории

«Реконструкция системы мелиорации для земель сельскохозяйственного назначения ООО «ВОСТОК-АГРО» Россошанского района, Воронежской области»

06/21-ПР/ВА-ПМТ.О

Том 4

Утверждено:

Постановлением администрации
Старокалитвенского сельского поселения
Россошанского муниципального района
Воронежской области № _____
от « » _____ 2021 г.

Изм.	№ док.	Подп.	Дата

ОБЩЕСТВО С ОГРАНИЧЕННОЙ ОТВЕТСТВЕННОСТЬЮ
«ЦЕНТР УНИВЕРСАЛПРОЕКТ»

Проект межевания территории

Материалы по обоснованию проекта межевания территории

«Реконструкция системы мелиорации для земель сельскохозяйственного назначения ООО «ВОСТОК-АГРО» Россошанского района, Воронежской области»

06/21-ПР/ВА-ПМТ.О

Том 4

Генеральный директор

В.В. Золотухин

Главный инженер проекта

А.Ю. Гаврилов

Взам. инв. №	
Подпись и дата	
Инв. № подл.	

Изм.	№ док.	Подп.	Дата

Обозначение	Наименование	Примечание
06/21-ПР/ВА-ПМТ.ОС	Содержание тома	
06/21-ПР/ВА-ПМТ.ОСП	Состав проекта	
06/21-ПР/ВА-ПМТ.О-ГЧ	Графическая часть	

Взам. инв. №	
Подпись и дата	

						06/21-ПР/ВА-ПМТ.О-С			
<i>Изм.</i>	<i>Кол.уч.</i>	<i>Лист</i>	<i>№докум.</i>	<i>Подпись</i>	<i>Дата</i>				
						<i>Содержание тома</i>	<i>Стадия</i>	<i>Лист</i>	<i>Листов</i>
<i>Н. контр.</i>	<i>Афанасьева</i>						<i>1</i>	<i>2</i>	
<i>ГИП</i>	<i>Гаврилов</i>				000 «Центр Универсалпроект» г. Воронеж, 2021 г.				
<i>Разработал</i>	<i>Басинская</i>								

Справка

Проект межевания территории разработан в соответствии с требованиями действующего законодательства Российской Федерации, а также исходными данными, техническими условиями и требованиями, выданными органами государственного надзора (контроля) и заинтересованными организациями при согласовании места размещения объекта. Технические решения, принятые в проекте, соответствуют требованиям экологических, санитарно-гигиенических, противопожарных норм, действующих на территории Российской Федерации, и обеспечивает безопасную для жизни и здоровья людей эксплуатацию объекта при соблюдении предусмотренных проектной документацией требований.

Главный инженер проекта

А.Ю. Гаврилов

Инв. № подл.	Подпись и дата	Взам. инв. №					06/21-ПР/ВА-ПМТ.О-С	Лист
								2
Изм.	Кол.уч.	Лист	№ докум.	Подпись	Дата			

Состав проекта

№ тома	Наименование	Примечание
3	Основная часть проекта межевания территории: <i>Текстовая часть</i> <i>Чертеж проекта межевания территории</i>	
4	Материалы по обоснованию проекта планировки: <i>Чертеж обоснования проекта межевания территории</i>	

Состав проектной документации выполнен на основании:

- Состав проектной документации выполнен на основании: Постановления Правительства РФ от 12 мая 2017 г. №564 «Об утверждении Положения о составе и содержании проектов планировки территории, предусматривающих размещение одного или нескольких линейных объектов» с изменениями на 26 августа 2020 года.

Взам. инв. №								06/21-ПР/ВА-ПМТ-ПЗ					
Подпись и дата													
Инв. № подл.		Изм.	Кол.уч.	Лист	№докум.	Подпись	Дата	Пояснительная записка					
											Стадия	Лист	Листов
											П	1	
		Разработал	Басинская				ООО «Центр Универсалпроект» г. Воронеж, 2021 г.						



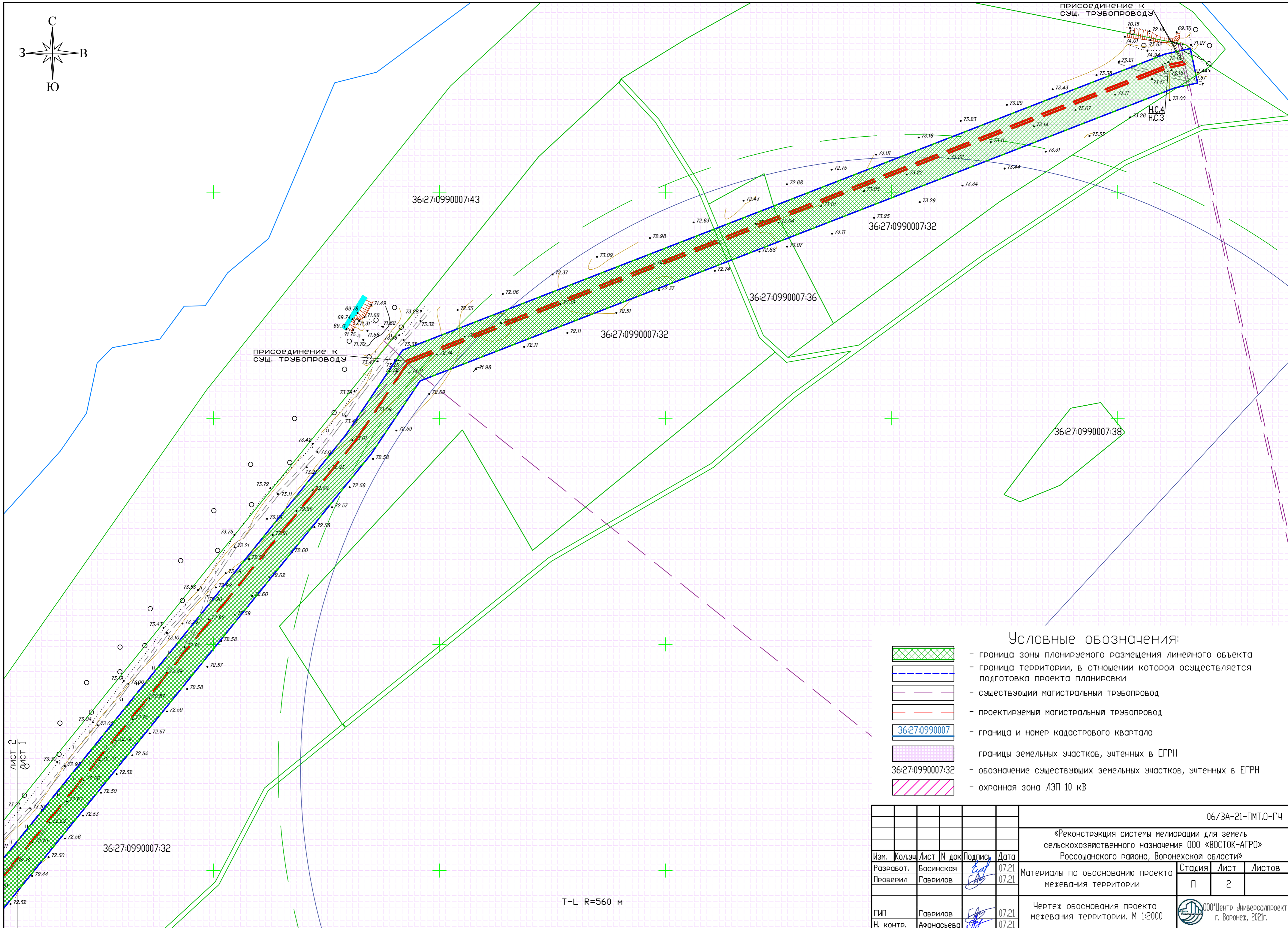
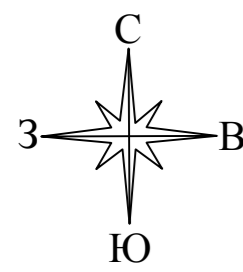
ГРАФИЧЕСКАЯ ЧАСТЬ

Инв. № подл.	Подпись и дата	Взам. инв. №



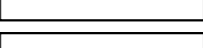





Изм.	Кол.уч.	Лист	№ докум.	Подпись	Дата


06/21-ПР/ВА-ПМТ.О

Лист

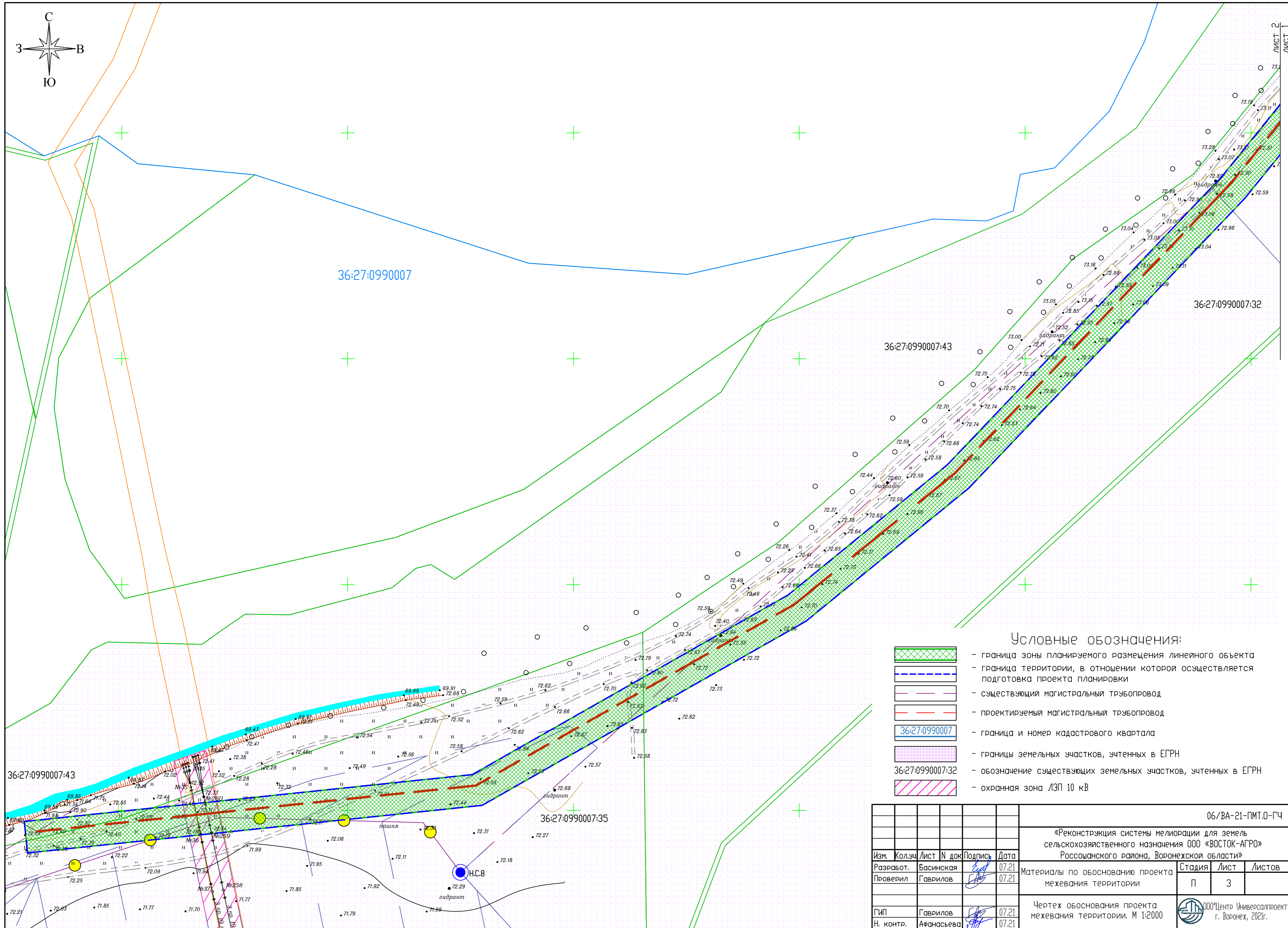
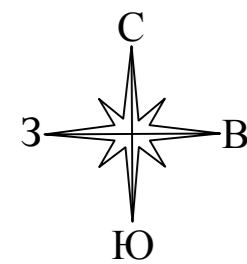


Условные обозначения:





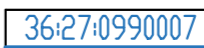

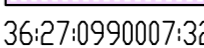

-  - граница зоны планируемого размещения линейного объекта
-  - граница территории, в отношении которой осуществляется подготовка проекта планировки
-  - существующий магистральный трубопровод
-  - проектируемый магистральный трубопровод
-  - граница и номер кадастрового квартала
-  - границы земельных участков, учтенных в ЕГРН
-  - обозначение существующих земельных участков, учтенных в ЕГРН
-  - охранная зона ЛЭП 10 кВ

						06/BA-21-ПМТ.0-ГЧ			
						«Реконструкция системы мелиорации для земель сельскохозяйственного назначения ООО «ВОСТОК-АГРО» Россошанского района, Воронежской области»			
Изм.	Кол.уч.	Лист	N док.	Подпись	Дата	Материалы по обоснованию проекта межевания территории	Стадия	Лист	Листов
							П	2	
						Чертеж обоснования проекта межевания территории. М 1:2000			
ГИП	Гаврилов				07.21	ООО «Центр Универсалпроект» г. Воронеж, 2021г.			
Н. контр.	Афанасьева				07.21				

T-L R=560 м



Условные обозначения:

-  - граница зоны планируемого размещения линейного объекта
-  - граница территории, в отношении которой осуществляется подготовка проекта планировки
-  - существующий магистральный трубопровод
-  - проектируемый магистральный трубопровод
-  - граница и номер кадастрового квартала
-  - границы земельных участков, учтенных в ЕГРН
-  - обозначение существующих земельных участков, учтенных в ЕГРН
-  - охранный зона ЛЭП 10 кВ

						06/BA-21-ПМТ.О-ГЧ			
						«Реконструкция системы мелиорации для земель сельскохозяйственного назначения ООО «ВОСТОК-АГРО» Россошанского района, Воронежской области»			
Изм.	Кол.уч.	Лист	№ док.	Подпись	Дата	Материалы по обоснованию проекта межевания территории	Стация	Лист	Листов
							П	3	
						Чертеж обоснования проекта межевания территории. М 1:2000			
ГИП	Гаврилов				07.21	ООО "Центр Универсалпроект" г. Воронеж, 2021г.			
Н. контр.	Афанасьева				07.21				